

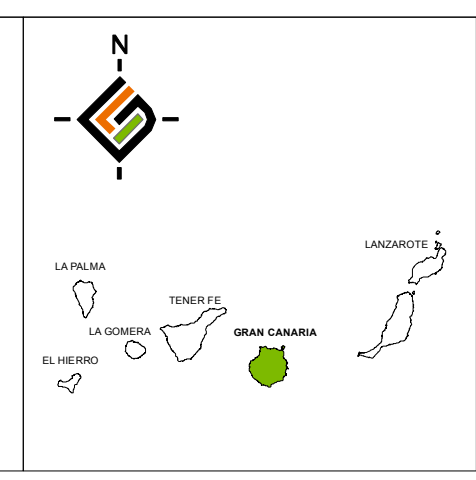
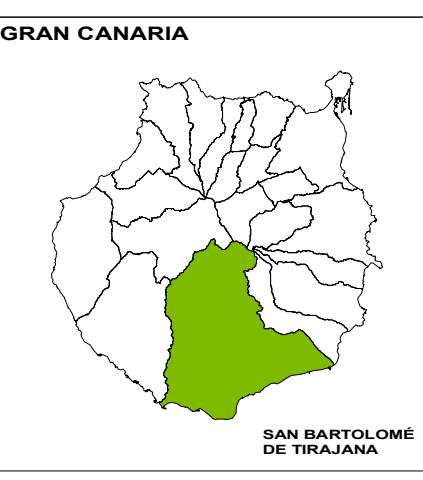
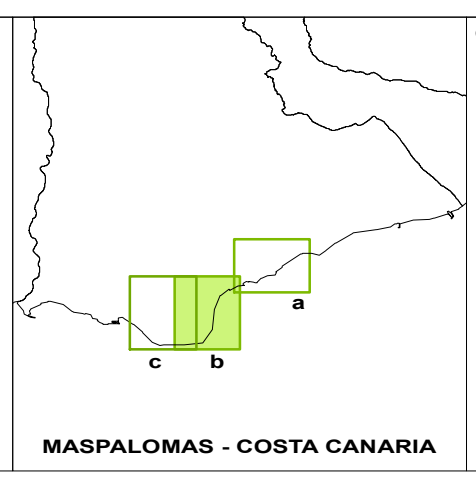
Fuente cartográfica
GRAFCAN, S.A. (Año 2009)

Delimitaciones

- Ámbito de referencia territorial
- Ámbito de actuación

Explotación de los establecimientos turísticos

- 0%
- 25-49%
- 50-74%
- 75-99%
- 100%



Plan para la modernización, mejora e incremento de la competitividad de San Agustín, Playa del Inglés y Maspalomas
SAN BARTOLOMÉ DE TIRAJANA

FECHA: OCTUBRE 2012
ESCALA: 1:5.000
Nº PLANO: PMM-I-24b

PLANO DE INFORMACIÓN DEL PMM: ANÁLISIS DE LA EDIFICACIÓN Y DEL PRODUCTO TURÍSTICO

EXPLOTACIÓN DE LOS ESTABLECIMIENTOS TURÍSTICOS
Playa del Inglés

REDACTOR:
EQUIPO TÉCNICO
GESPLAN S.A.

gesplan
canarias empleo!
Gobierno de Canarias